


















Vendredi 14 Septembre 2018

CCCE : Puttelange-les-Thionville - Gavisse 150,4 km

Kms parcourus	Kms à parcourir	N° Routes	Villes	PC / GPM	Horaires (km/h)	
					40	43
-1,2		D57	Départ Fictif: PUTTELANGE LES THIONVILLE, rue Principale (face à la mairie)		13h30	13h30
0,0	150,4	D57/D1	Départ Réel: HORS AGGLO		13h32	13h31
1,2	149,2	D1/C	MONDORFF, rue de Paris, à gauche rue Victor Hugo		13h33	13h33
3,0	147,4	C	HORS AGGLO, à gauche vers Himeling		13h36	13h36
5,4	145,0	C	HIMELING, route de Mondorff, tout droit rue du Golf		13h38	13h38
6,9	143,5	C	HORS AGGLO, à droite rue des Lilas		13h42	13h41
7,0	143,4	C	PREISCH, rue des Lilas, rue des Platanes  		13h42	13h41
9,7	140,7	C/D653/C	EVANGE, route de Preisch, à droite chaussée Robert Schuman, à gauche chemin de Hagen		13h46	13h45
10,5	139,9	C/D153h	HORS AGGLO, à gauche vers Hagen		13h47	13h46
11,7	138,7	D153h	HAGEN, rue de la République, à gauche rue Jeanne d'Arc   		13h49	13h48
13,7	136,7	D153h/C	HAUTE RENTGEN, rue St Hippolyte, à gauche rue des Rossignols 		13h52	13h51
14,6	135,8	C/D653	HORS AGGLO, à gauche vers Lux.		13h53	13h52
15,4	135,0	D653/C	EVANGE, chaussée Robert Schuman, à droite, route de Preisch		13h55	13h53
16,4	134,0	C	PREISCH, rue des Platanes, à droite rue des Lilas, à droite rue Principale Himmeling		13h56	13h54
19,0	131,4	C/D62	BASSE RENTGEN, à gauche rue de la Fontaine, à gauche rue de l'Eglise		14h01	13h59
21,2	129,2	D62	ESING, rue Antoine de St Exupery 		14h03	14h01
21,9	128,5	D62/D57	RODEMACK, rue du Luxembourg, RP 1ère sortie rue du Luxembourg, à droite route de Thionville, à gauche vers Puttelange		14h04	14h02
22,8	127,6	D57	HORS AGGLO, Descente à 7% 		14h06	14h03
23,3	127,1	D57/D62	HORS AGGLO, à droite vers Faulbach		14h07	14h04
25,3	125,1	D62	FAULBACH, route de Fixem		14h10	14h07
27,5	122,9	D62/D1	FIXEM, route de Rodemack, à droite vers Cattenom		14h13	14h10
30,6	119,7	D1/C	SENTZICH, route du Luxembourg, à gauche rue de la Paix, rue de Homeldange, à droite vers Cattenom		14h17	14h14
33,9	116,5	C/D56	CATTENOM, route de Sentsich, rue du Stade, à droite avenue du Gal de Gaulle, à gauche rue de la République, à droite rue Pasteur, à gauche rue des Peupliers. (PC à hauteur du n° 14)	PC 34,8	14h23 14h24	14h19 14h20
35,7	114,7	C	HUSANGE, RP 2ème sortie route de Koeking, RP 2ème sortie route de Koeking		14h26	14h21
36,2	114,2	C	KOERING, rue Basse, à droite rue Saint Rémy		14h27	14h22
37,2	113,2	C/D1/D153G	GARCHE, rue Saint Rémy, à gauche route de Mondorff, route de Garche, à droite route de Caranusca		14h28	14h23
40,5	109,9	D153G	HORS AGGLO, route de Caranusca (terre plein central + pont) 		14h32	14h28
40,7	109,7	D153G/D14A	HETTANGE GRANDE, rue Victor Hugo, Feux à gauche rue Châteaubriand, rue Alfred de Musset, Chambourg		14h33	14h28
46,8	103,6	D14A/D14	ELANGE, route de la Croix Hepich, route d'Elange, Rp 2ème sortie, RP des Drapeaux 1ère sortie		14h38	14h37
48,5	101,9	D14/D14B	HORS AGGLO, RP 2ème sortie vers Hayange		14h44	14h39




Vendredi 14 Septembre 2018

CCCE : Puttelange-les-Thionville - Gavisse 150,4 km

Kms parcourus	Kms à parcourir	N° Routes	Villes	PC / GPM	Horaires (km/h)	
					40	43
48,9	101,5	D14B/D14C	BEUVANGE S/S St MICHEL, route de Volkrange, à droite route d'Angevillers, Montée St Michel 		14h40	14h35
53,4	97,0	D152E/D14	HORS AGGLO, à droite vers Hettange, 2ème à droite Angevillers		14h46	14h41
55,3	95,1	D14	HORS AGGLO 	GM1	14h49	14h44
56,1	94,3	D14/D59b/D58	ANGEVILLERS, hors agglo à droite, RP rue de Thionville, à droite rue d'Escherange		14h50	14h45
60,0	90,4	D58	HORS AGGLO, DESCENTE à 10% 		14h56	14h50
60,8	89,6	D58/C	ESCHERANGE, rue Principale, à gauche chemin de Rochonvillers (route Dégradée) 		14h57	14h51
63,8	86,6	C/D59B	ROCHONVILLERS, (route Dégradée) rue de l'Eglise, à droite rue Principale 		15h02	14h55
64,6	85,8	D59B	HORS AGGLO, 		15h03	14h57
66,1	84,3	D59B/D59	NONDKEIL, route de Rochonvillers, RP 1ère sortie rue des Ecoles		15h05	14h59
68,1	82,3	D59/D15	OTTANGE, route de Nondkeil, RP 1ère sortie rue Principale, à droite rue du Château		15h08	15h01
70,1	80,3	D15	HORS AGGLO	GPM1	15h11	15h04
72,0	78,4	D15	HORS AGGLO, 		15h14	15h07
72,8	77,6	D15	VOLMERANGE LES MINES, route d'Ottange, RP 1ère sortie avenue de la Liberté		15h15	15h08
76,1	74,3	D15	KANFEN, D15, RP 2ème sortie, RP A31 1ère sortie vers Hettange		15h20	15h13
77,2	73,2	D18/D57a	KANFEN SOUS BOIS, RP 1ère sortie vers Entrange		15h22	15h14
78,2	72,2	D57a	ENTRANGE CITE, rue du Stade		15h23	15h16
79,2	71,2	D57a	ENTRANGE, rue du Stade, rue de la Chapelle, rue Principale		15h25	15h17
81,0	69,4	D57a/D57	OEUTRANGE, rue d'Entrange, rue du Général Gillant, à gauche rue d'Oeutrange		15h28	15h19
84,5	65,9	D57/D15	HETTANGE GRANDE, rue du 12 Septembre 1944, RP 2ème sortie, à gauche rue du Gal de Gaulle (PC à hauteur du n°102), RP 2ème sortie route de Kanfen, RP 1ère sortie 	PC 86,1	15h33 15h35	15h24 15h27
88,9	61,5	D15	KANFEN SOUS BOIS, RP 1ère sortie vers Kanfen		15h40	15h30
89,5	60,9	D15	HORS AGGLO, RP A31 2ème sortie		15h40	15h31
89,9	60,5	D15/D15A/D56	KANFEN, RP 1ère sortie rue de Hettange, à gauche rue Robert Schumann, rue Jeanne, à droite rue du Moulin, rue de Zoufftgen 		15h41	15h32
93,3	57,1	D56	HORS AGGLO PN 		15h46	15h37
93,9	56,5	D56	ZOUFFTGEN, rue de la Gare, à droite rue Principale 		15h47	15h37
97,6	52,8	D56/D653	ROUSSY LE VILLAGE, rue de Zoufftgen, rue Ste Anne, à droite et à gauche rue des Sports, à droite vers Hettange 		15h51	15h41
102,3	48,1	D653/D57	HORS AGGLO, à gauche vers Boust		16h00	15h49
103,7	46,7	D57	BOUST, rue du Gal de Gaulle		16h02	15h51

Vendredi 14 Septembre 2018

CCCE : Puttelage-les-Thionville - Gavisse 150,4 km

Kms parcourus	Kms à parcourir	N° Routes	Villes	PC / GPM	Horaires (km/h)	
					40	43
105,8	44,6	D57/D56/C	BASSE PARTHE, à droite vers Cattenom, à gauche chemin de Boler		16h10	15h59
107,8	42,6	C	BOLER, route d'usselskirch, route d'Evange		16h14	16h02
108,5	41,9	C	EVANGE, rue Principale		16h15	16h03
110,6	39,8	C/D62	Hors Agglo, à droite vers Fixem		16h18	16h06
111,8	38,6	D62/D1	FIXEM, route de Rodemack, à droite vers Cattenom		16h20	16h07
113,9	36,5	D1/D64	HORS AGGLO, à gauche vers Gavisse		16h23	16h05
115,0	35,4	D64	GAVISSE, rue des Peupliers, rue Jeanne d'Arc (passage sur la ligne), à gauche vers Berg sur Moselle		16h25	16h10
117,6	32,8	D64	BERG SUR MOSELLE, Grand'rue, route de Haute Kontz		16h29	16h16
120,6	29,8	D64/D64a	HAUTE KONTZ, route de Berg, à gauche rue du Moulin, rue de Gandren		16h33	16h20
123,2	27,2	D64a	GANDREN, rue de Sierck, rue Principale		16h37	16h23
124,0	26,4	D64a	Hors Agglo	GM3	16h38	16h24
124,8	25,6	D64a/D1	BEYREN LES SIERCK, rue de Gandren, à droite rue Principale		16h39	16h26
127,9	22,5	D1/D57	Hors Agglo, à gauche vers Puttelage		16h38	16h30
128,7	21,7	D57	PUTTELANGE LES THIONVILLE, rue Principale	PC 129,1	16h45 16h46	16h31 16h32
131,6	18,8	D57/D62/ D57	RODEMACK, rue de Mondorff, à droite rue de l'Eglise, rue du Gal Simmer, à gauche rue de Thionville, à droite vers Breistroff 		16h50	16h35
130,9	16,6	D57/C	BREISTROFF LA GRANDE, route de Thionville, à droite rue de la Source, rue de l'Eglise 		16h53	16h38
135,3	15,1	C		GM2	16h55	16h40
135,9	14,5	C	HORS AGGLO, 		16h56	16h41
136,7	13,7	C	DODENOM, Grand'rue, à gauche rue des Jardins		16h57	16h42
137,7	12,7	C/D56	ROUSSY LE BOURG, rue des Faisans, rue de la Chapelle, à gauche rue du Bourg		16h59	16h44
140,7	9,7	D57/D56/C	BASSE PARTHE, tout droit vers Cattenom, à gauche chemin de Boler		17h03	16h48
142,8	7,6	C	BOLER, route d'usselskirch, route d'Evange		17h06	16h51
143,5	6,9	C	EVANGE, rue Principale		17h07	16h52
145,6	4,8	C/D62	Hors Agglo, à droite vers Fixem		17h11	16h55
146,8	3,6	D62/D1	FIXEM, route de Rodemack, à droite vers Cattenom		17h12	16h56
149,0	1,4	D1/D64	HORS AGGLO, à gauche vers Gavisse		17h16	16h59
150,0	0,4	D64	GAVISSE, rue des Peupliers, rue Jeanne d'Arc		17h17	17h01
150,4	0,0	D57	ARRIVEE: rue Jeanne d'Arc		17h17	17H01

