












Samed 15 Septembre 2018 (AM)

DIFFERDANGE - C.A. VAL de FENSCH: Fameck 109,2 km

Kms parcours	Kms à parcouri	N° Routes	Villes	PC / GPM	Horaires (km/h)	
					40	43
			LUXEMBOURG			
-0,6	-	174/31	Départ Fictif: DIFFERDANGE . Rue Emile Marx, <u>à gauche</u> Avenue de la Liberté		15h00	15h00
0,0	109,2	31	Départ Réel: DIFFERDANGE, Avenue de la Liberté		15h01	15h01
0,8	108,4	31	NIEDERKORN, Avenue de la Liberté, RP 4ème sortie rue de Longwy		15h02	15h02
3,9	105,3		Hors Agglo, <u>à gauche</u>		15h07	15h06
4,7	104,5	176	Hors Agglo, <u>à droite</u> rue de Lasauvage		15h08	15h07
5,5	103,7	176	ROUDENHAFF, <u>à gauche</u> rue de Rodange 		15h09	15h08
6,1	103,1	176a	LASAUVAGE, rue de Rodange, PN 6,5, rue Principale, <u>à gauche</u> rue de Differdange 		15h10	15h09
8,7	100,5	176a/176	Hors Agglo, <u>à droite</u>		15h14	15h13
10,5	98,7	176	Hors Agglo, <u>à droite</u>		15h16	15h15
11,0	98,2	176/174	Hors Agglo, <u>à gauche</u> 		15h17	15h16
11,7	97,5	174/31	DIFFERDANGE, <u>1er passage</u> , rue de Hussigny, rue Roosevelt, <u>à droite</u> rue JF Kennedy, rue Emile Marx, <u>à gauche</u> Avenue de la Liberté 	PCH 12,2	15h18 15h19	15h17 15h18
14,6	94,6	31	NIEDERKORN, Avenue de la Liberté, RP 4ème sortie rue de Longwy		15h23	15h21
17,5	91,2		Hors Agglo, <u>à gauche</u>		15h27	15h25
18,3	90,9	176	Hors Agglo, <u>à droite</u> rue de Lasauvage		15h28	15h26
19,2	90,0	176/	ROUDENHAFF, <u>à gauche</u> rue de Rodange 		15h29	15h27
19,8	89,4	176a	LASAUVAGE, rue de Rodange, PN 20,1, rue Principale, <u>à gauche</u> rue de Differdange 		15h30	15h28
21,9	87,3	176a	Hors Agglo, rue de Differdange	GPM1	15h34	15h31
22,3	86,9	176a/176	Hors Agglo, <u>à droite</u>		15h34	15h32
24,1	85,1	176	Hors Agglo, <u>à droite</u>		15h37	15h34
24,8	84,4	176/174	Hors Agglo, <u>à gauche</u> 		15h38	15h35
25,4	83,8	174/31	DIFFERDANGE, <u>2ème passage</u> , rue de Hussigny, rue Roosevelt, <u>à droite</u> rue JF Kennedy, rue Emile Marx, <u>à gauche</u> Avenue de la Liberté 		15h39	15h36
28,3	80,9	31	NIEDERKORN, Avenue de la Liberté, RP 4ème sortie rue de Longwy		15h43	15h40
31,3	77,9		Hors Agglo, <u>à gauche</u>		15h48	15h41
32,0	77,2	176	Hors Agglo, <u>à droite</u> rue de Lasauvage		15h49	15h45
32,9	76,3	176/	ROUDENHAFF, <u>à gauche</u> rue de Rodange 		15h50	15h47
33,5	75,7	176a	LASAUVAGE, rue de Rodange, PN 33,7, rue Principale, <u>à gauche</u> rue de Differdange 		15h51	15h47
36,0	73,2	176a/176	Hors Agglo, <u>à droite</u>		15h55	15h51
37,9	71,3	176	Hors Agglo, <u>à droite</u>		15h58	15h53
38,4	70,8	176/174	Hors Agglo, <u>à gauche</u> 		15h58	15h54



Samed 15 Septembre 2018 (AM)

DIFFERDANGE - C.A. VAL de FENSCH: Fameck 109,2 km

Kms parcourus	Kms à parcourir	N° Routes	Villes	PC / GPM	Horaires (km/h)	
					40	43
39,1	70,1	174/31	DIFFERDANGE, <u>3ème passage</u> , rue de Hussigny, rue Roosevelt, <u>à droite</u> rue JF Kennedy, rue Emile Marx, <u>à gauche</u> Avenue de la Liberté	PCH 40,3	15h59 16h01	15h55 15h57
41,9	67,3	31	NIEDERKORN, Avenue de la Liberté, RP 4ème sortie rue de Longwy		16h04	15h59
45,0	64,2		Hors Agglo, <u>à gauche</u>		16h08	16h03
45,7	63,5	176	Hors Agglo, <u>à droite</u> rue de Lasauvage		16h09	16h04
46,6	62,6	176/	ROUDENHAFF, <u>à gauche</u> rue de Rodange		16h11	16h06
47,2	62,0	176a	LASAUVAGE, rue de Rodange, PN 47,4, rue Principale, <u>à gauche</u> rue de Differdange		16h13	16h06
49,3	59,9	176a	Hors Agglo, rue de Differdange	GPM1	16h15	16h09
49,7	59,5	176a/176	Hors Agglo, <u>à droite</u>		16h15	16h10
51,6	57,6	176	Hors Agglo, <u>à droite</u>		16h18	16h13
52,1	57,1	176/174	Hors Agglo, <u>à gauche</u>		16h19	16h13
52,8	56,4	174/31	DIFFERDANGE, <u>4ème passage</u> , rue de Hussigny, rue Roosevelt, <u>à droite</u> rue JF Kennedy, rue Emile Marx, <u>à gauche</u> Avenue de la Liberté		16h20	16h14
55,6	53,6	31	NIEDERKORN, Avenue de la Liberté, RP 4ème sortie rue de Longwy		16h24	16h18
58,6	50,6		Hors Agglo, <u>à gauche</u>		16h29	16h22
59,4	49,8	176	Hors Agglo, <u>à droite</u> rue de Lasauvage		16h30	16h23
60,3	48,9	176/	ROUDENHAFF, <u>à gauche</u> rue de Rodange		16h31	16h25
60,9	48,3	176a	LASAUVAGE, rue de Rodange, PN 61,1, rue Principale, <u>à gauche</u> rue de Differdange		16h32	16h26
63,4	45,8	176a/176	Hors Agglo, <u>à droite</u>		16h36	16h29
65,2	44,0	176	Hors Agglo, <u>à droite</u>		16h38	16h32
65,8	43,4	176/174	Hors Agglo, <u>à droite</u>		16h39	16h32
65,9	43,3	174	VESQUENHAFF,		16h40	16h33
66,6	42,6	174/D26A	Hors Agglo,		16h41	16h34
67,4	41,8	D26A	FRANCE		16h42	16h35
67,4	41,8	D26A	Meurthe et Moselle 54		16h42	16h35
67,9	41,3	D26A/D26	HUSSIGNY-GODBRANGE, route du Luxembourg, <u>à gauche</u> rue du Mal Foch, rue Carnot, avenue du Mal Foch	Terre plein central	16h43	16h35
72,0	37,2	D26/D326	Hors Agglo, RP 3ème sortie vers Audun		16h49	16h41
74,6	34,6	D326	Hors Agglo, Zone Radars sur 2 km		16h53	16h45
78,3	30,9	D326	Moselle 57		16h58	16h50

Samed 15 Septembre 2018 (AM)

DIFFERDANGE - C.A. VAL de FENSCH: Fameck 109,2 km

Kms parcourus	Kms à parcouru	N° Routes	Villes	PC / GPM	Horaires (km/h)	
					40	43
78,4	30,8	D326/D16A /D16	AUDUN LE TICHE, RP 3ème sortie, RP 1ère sortie rue du Moulin, rue Clémenceau, <u>à droite</u> rue du Gal Leclerc, rue de la Libération 		16h58	16h50
82,6	26,6	D16	Hors Agglo	GPM2	17h04	16h56
86,9	22,3	D16/D952	Hors Agglo, RP 3ème sortie Aumetz		17h11	17h02
88,3	20,9	D952	AUMETZ, rue du Maréchal Foch, route Emile Zola	PCH 88,7	17h13 17h14	17h04 17h04
91,5	17,7	D952	TRESSANGE-LUDELANGE, RP 2ème sortie route de Fontoy		17h18	17h08
93,1	16,1	D952	Hors Agglo, RP 2ème sortie Havange		17h20	17h11
93,5	15,7	D952	HAVANGE, route Nationale		17h21	17h11
96,5	12,7	D952	FONTOY, rue de Longwy, rue de Metz 		17h25	17h15
99,5	9,7	D952	KNUTANGE, rue Victor Rimmel, rue de la République		17h30	17h19
103,0	6,2	D952	NILVANGE, rue St Jacques		17h35	17h24
103,5	5,7	D952	HAYANGE, rue du Maréchal Foch, RP 1ère sortie, RP 2ème sortie rue de Wendel		17h36	17h24
105,8	3,4	D952/D10	SEREMANGE-ERZANGE, rue Charles de Gaulle, <u>à droite</u> rue de Fameck		17h38	17h27
107,7	1,5	D10	FAMECK, rue de Sérémange, Avenue Jeanne D'Arc, RP 2ème sortie		17h42	17h31
109,2	0,0	D10	ARRIVEE: Avenue J.d' Arc à hauteur du n°35		17h44	17h33

