











Dimanche 16 Septembre 2018
TERVILLE - THIONVILLE 172,6 km

Kms parcourus	Kms à parcourir	N° Routes	Villes	PC / GPM	Horaires (km/h)	
					40	43
-6,6		D13/D653/D13	Départ fictif : TERVILLE , ZAC du Parc d'activité techno, à droite rue de Verdun, RP 3ème sortie route de Verdun, RP 1ère sortie,		11h45	11h45
-5,2		D653/D13/D14 A/D653	FLORANGE , RP 3ème sortie, RP 3ème sortie rue de l'Etoile, RP 2ème sortie rue de l'Etoile, PN <u>5,7 km</u> rue de la Gare, PN <u>6,2 km</u> , rue de la Gare, à droite Grand rue  		11h53	11h52
0,0	172,6	D653	Départ réel : FLORANGE , Grand rue		11h55	11h54
		D653	FLORANGE , Grand rue, RP 3ème sortie rue de la Centrale, rue de Fameck		11h55	11h54
2,3	170,3	D653	FAMECK , rue de la Centrale, RP 2ème sortie,		11h59	11h57
3,6	169,0	D653/D152C	FAMECK MORLANGE , rue de Ranguieux  		12h01	11h59
6,8	165,8	D152C	RANGUEVAUX , rue de Morlange, rue de la Raide Côte		12h05	12h03
8,7	163,9	D152C	Hors Agglo	GPM2	12h08	12h06
9,3	163,3	D152C/D17	HAYANGE Hurlevent , RP 3ème sortie route de Neufchef		12h09	12h07
12,0	160,6	D17/D57	NEUFCHÉF , rue de St Nicolas en Fôret, à droite rue des Cerisiers, à gauche rue des Pruniers, à gauche rue de Hayange, à droite rue Notre Dames des Neiges, à gauche vers Moyeuve  		12h13	12h11
15,2	157,4	D57/D139	Meurthe et Moselle 54		12h17	12h14
16,3	156,3	D139/D9A	Hors Agglo , à gauche vers Moyeuve		12h19	12h16
16,4	156,2	D9A	Moselle 57		12h19	12h16
20,0	152,6	D9A	MOYEUVE PETITE , route de Hayange, Grand rue		12h23	12h20
20,8	151,8	D9a/D9/D11	MOYEUVE GRANDE , rue Mangin, Avenue du Conroy, rue Maurice Thorez, RP 1ère sortie rue des Forges, RP 3ème sortie rue de Verdun		12h24	12h21
26,3	146,3	D11	Hors Agglo , PN 		12h34	12h30
27,4	145,2	D11	Hors Agglo , RP 2ème sortie route de Moyeuve		12h36	12h31
29,2	143,4	D11	MONTOIS LA MONTAGNE	GPM1	12h38	12h34
29,2	143,4	D11/D54A/D181	MONTOIS LA MONTAGNE , route de Moyeuve, à droite rue du Gal De Gaulle, à gauche rue du Gal Koenig, RP 1ère sortie vers Ste Marie		12h38	12h34
30,8	141,8	D181/D11	Hors Agglo , RP 3ème sortie		12h41	12h36
32,6	140,0	D11/D643/D11	SAINTE MARIE AUX CHENES , rue de Rombas, RP 1ère sortie rue Dante Pederzoli, RP 2ème sortie rue Jean Jaurès, à droite rue d'Ars		12h43	12h39
34,7	137,9	D135	Meurthe et Moselle 54		12h46	12h42
34,7	137,9	D135	SAINTE AIL , rue de Verneville, à gauche vers Verneville	PC 35,1	12h46 12h47	12h42 12h42
38,6	134,0	D11	Moselle 57		12h52	12h47
38,9	133,7	D11	VERNEVILLE		12h53	12h48
42,7	129,9	D11/D603	MALMAISON , à gauche vers Gravelotte		12h58	12h53
43,3	129,3	D603/D11	GRAVELOTTE , route de Jarny, RP 2ème sortie rue d'Ars		12h59	12h54
45,2	127,4	D11	Hors Agglo ,  8%		13h02	12h56
48,6	124,0	D11/D6	ARS SUR MOSELLE , rue de Verdun, rue du Président Wilson, RP 1ère sortie rue du Bois le Prêtre		13h07	13h01
51,4	121,2	D6	LES QUARRES		13h12	13h05

Dimanche 16 Septembre 2018
TERVILLE - THIONVILLE 172,6 km

52,5	120,1	D6	ANCY SUR MOSELLE, route d' Ars, RP 2ème sortie route de Novéant		13h13	13h06
55,4	117,2	D6/D66	NOVEANT, rue Foch, <u>à gauche</u> vers Corny, <u>à gauche</u> vers Corny		13h18	13h10
56,2	116,4	D66/D657	CORNY, <u>à droite</u> rue de Nancy		13h19	13h12
59,1	113,5	D657/D67	Hors Agglo, <u>à gauche</u> vers Arry		13h23	13h17
60,5	112,1	D67	ARRY, route de Voisage, Grand' rue, route de Lorry		13h24	13h18
62,1	110,5	D67	ARRY, sortie du Village	GPM1	13h28	13h20
63,4	109,2	D67	LORRY MARDIGNY, route des Crêtes, rue de Metz		13h30	13h22
65,0	107,6	D67	Hors Agglo, <u>à droite</u> vers Pommerieux		13h32	13h24
69,7	102,9	D67	SILLEGNY, route de Lorry Mardigny, En Chenirue , <u>à droite</u> rue du Moulin		13h39	13h30
71,2	101,4	D67	POMMERIEUX, rue de la Sablonnière		13h41	13h31
72,6	100,0	D67	POMMERIEUX GARE; rue de la Gare		13h43	13h34
73,8	98,8	D67	VERNY, rue de la Gare, rue de la Fontaine		13h45	13h36
75,5	97,1	D67	POURNOY LA GRASSE, route de Verny, rue Principale		13h48	13h38
77,2	95,4	D67	CHERISEY, rue Principale, <u>à droite</u> rue Principale		13h50	13h41
81,0	91,6	D67	PONTOY, rue Principale, rue de Sorbey	PC 81,4	13h56 13h57	13h46 13h47
85,8	86,8	D67/D999	SORBEY, rue Principale, <u>à droite</u> rue Principale, <u>à droite</u> rue de Metz		14h03	13h53
88,2	84,4	D999/D67	Hors Agglo, <u>à gauche</u> vers Bazoncourt		14h07	13h56
88,4	84,2	D67	Hors Agglo, PN 		14h07	13h56
88,9	83,7	D67/D71	SANRY SUR NIED, à l'entrée <u>à droite</u> Vignes de Chaumont		14h08	13h57
90,7	81,9	D71/D70	BAZONCOURT, rue de Courten, Hors Agglo <u>à droite</u> 		14h10	14h00
94,6	78,0	D70/D75	Hors Agglo, <u>à gauche</u> vers Stoncourt 		14h16	14h05
95,9	76,7	D75	VILLERS STONCOURT, rue de Soncourt, rue de Villers, rue de la Houtte		14h18	14h07
97,2	75,4	D75	Hors Agglo, à l'entrée d'Aoury, <u>à droite</u> vers Hemilly		14h20	14h09
102,4	70,2	D75/D74	HEMILLY, route de Villers, RP 2ème sortie rue Principale		14h27	14h18
104,8	67,8	D74	GUINGLANGE, rue Principale, croisement <u>tout droit</u>		14h32	14h19
107,2	65,4	D74	BASSE VIGNEULLES, rue de la Vallée		14h35	14h23
108,7	63,9	D74	HAUTE VIGNEULLES, rue Principale		14h37	14h25
111,4	61,2	D74/C2	BAMBIDERSTROFF, rue de la Libération, rue du 13 Juin, <u>à gauche</u> rue Pierre Keim 		14h41	14h28
114,3	58,3	C2	Hors Agglo	GPM2	14h46	1433
114,6	58,0	C2/D25C/C	ZIMMING, rue de Bambiederstroff, croisement D603 <u>tout droit</u> , rue Verlaine, rue Victor Hugo, <u>à gauche</u> rue Marie Curie vers Boulay   		14h46	14h33
118,4	55,2	C/D25	Hors Agglo, <u>à gauche</u> vers Boulay		14h52	14h38
120,4	52,2	D28/D73	Hors Agglo, <u>à droite</u> vers Niedervisse		14h55	13h41
121,7	50,9	D73/C	NIEDERVISSE, rue de Boulay, <u>à gauche</u> vers Coume		14h57	14h43
122,8	49,8	C	Hors Agglo, route Champêtre 		14h59	14h44
123,9	48,7	C/D72/C	COUME, rue de Niedervisse, <u>à gauche</u> rue de Guerting, <u>à droite</u> rue de Verrières, <u>à droite</u> rue de Teterchen		15h00	14h46

Dimanche 16 Septembre 2018
TERVILLE - THIONVILLE 172,6 km

124,9	47,7	C	Hors Agglo, route Champêtre 		15h02	14h47
127,6	45,0	C/D23/D954 /D55	TETERCHEN, route de Coume, rue du Cimetière, <u>à gauche</u> rue Jeanne d' Arc, <u>à gauche</u> rue du Couvent, <u>à droite</u> rue des Roses		15h06	14h51
129,8	42,8	D55	VELVING, rue de Lorraine		15h09	14h54
131,8	40,8	D55	VALMUNSTER, rue de l'Eglise, route de Bettange		15h12	14h57
134,0	38,6	D55	BETTANGE, rue de Valmunster, croisement D19 <u>tout droit</u> , rue de la Tuillerie, rue Principale		15h15	14h59
135,4	47,2	D55	GOMELANGE, rue du Moulin, rue Principale, rue du Stade, route de Hestroff	PC 136,1	15h18	15h02 15h19 15h03
138,9	33,7	D55	Hors Agglo, croisement D3 <u>tout droit</u> vers Ebersviller		15h23	15h07
139,6	33,0	D55	HESTROFF, rue Principale, rue des Noyers		15h24	15h08
142,6	30,0	D55	EBERSVILLER, rue de la Gare, PN 142,9 km, rue Principale, <u>à gauche</u> rue d' Aboncourt 		15h28	15h12
148,3	24,3	D55	ABONCOURT, rue Principale		15h37	15h20
150,9	21,7	D55/D2	ALTROFF, Grand' rue, <u>à droite</u> rue de Luttange	GPM2 150,9	15h41	15h24 15h41 15h24
153,9	18,7	D2	LUTTANGE, <u>à droite</u> route de Metz, <u>à droite</u> rue de l'Eglise, rue de la Poste, route de Kédange		15h46	15h29
156,5	16,1	D2/D56	HORS AGGLO, <u>à gauche</u> vers Metzeresche		15h50	15h31
157,9	14,7	D56	METZERESCHE, route de Luttange, rue de la Fontaine, route de Metzervisse		15h52	15h34
160,3	12,3	D56/D918	METZERVISSE, route de Metzresche, rue de la Gare, PN 161,2 km, <u>à gauche</u> rue Nationale, RP 2ème sortie vers Stuckange  		15h56	15h37
164,0	8,6	D918	HORS AGGLO, RP 1ère sortie		16h01	15h43
164,6	8,0	D918	HORS AGGLO, RP 3ème sortie		16h02	15h44
165,9	6,7	D918	HORS AGGLO, RP 1ère sortie		16h04	15h45
168,5	4,1	D918/D953A	YUTZ, route de Bouzonville, rue du Président Roosevelt, RP 3ème sortie		16h08	15h49
170,7	1,9	D953A/N1153/ N53	THIONVILLE, Boulevard Robert Schuman, RP 2ème sortie, Ponts Schuman, Pont des Alliés, <u>à droite</u> quai Pierre Marchal, RP 2ème sortie avenue Clémenceau, <u>à gauche</u> boulevard Foch		16h11	15h52
172,6	0,0		Arrivée : boulevard Foch		16h14	15h55

